

## **SATZUNG**

### **der Ortsgemeinde Dalheim über die Festlegung von Grenzen für die im Zusammenhang bebauten Ortsteile der Ortsgemeinde Dalheim**

**von: 09.08.1987**

Der Ortsgemeinderat Dalheim hat aufgrund des § 34 Abs. 2 BBauG in der Fassung vom 18.08.1976 (BGB1. 1 Seite 2256), geändert durch Gesetz zur Beschleunigung von Verfahren und zur Erleichterung von Investitionsvorhaben im Städtebaurecht vom 06.07.1979 (BGB1. 1 Seite 940) in Verbindung mit § 24 der Gemeindeordnung für Rheinland-Pfalz vom 14.12.1973 (GVB1. Seite 419 BS 2021-1), zuletzt geändert durch Landesgesetz vom 21.12.1978 (GVB1. Seite 770) in seiner Sitzung vom 24.03.1986 folgende Satzung beschlossen, die nach Genehmigung durch die Kreisverwaltung Mainz-Bingen vom 11.05.1987 Az. 63/610-34-0701 hiermit bekanntgemacht wird.

#### **§ 1**

Die zu den im Zusammengang bebauten Ortsteile der Ortsgemeinde Dalheim gehörenden Grundstücke sind in dem dieser Satzung als Anlage beigefügten Lageplan in dick gestrichelter Linie abgegrenzt.

#### **§ 2<sup>1</sup>**

Diese Satzung tritt am Tage nach der öffentlichen Bekanntmachung in Kraft.

Dalheim, den 09.08.1987

gez. Kauth  
Ortsbürgermeister

---

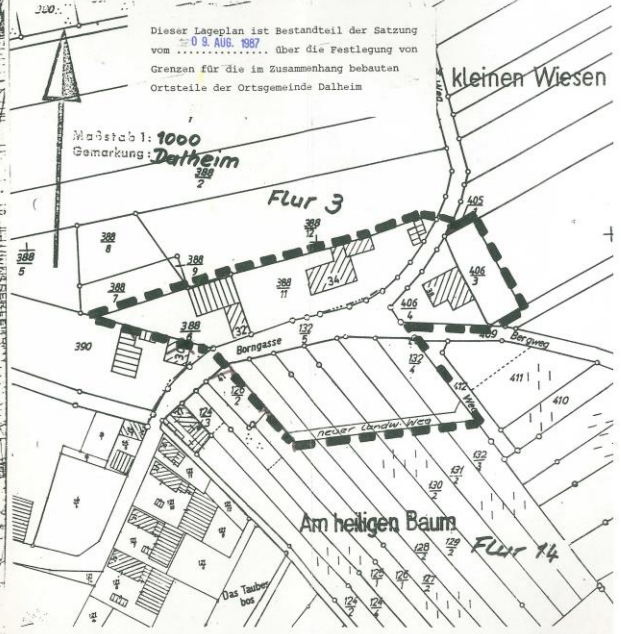
<sup>1</sup> Satzung in Kraft getreten am 03.11.1987.




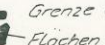
Anlage zur Abrundungssatzung  
der Ortsgemeinde Dalheim  
gem. G.R. Beschluß v. 24.3.86

Dieser Lageplan ist Bestandteil der Satzung  
 vom ... 03. AUG. 1987 ... über die Festlegung von  
 Grenzen für die im Zusammenhang bebauten  
 Ortsteile der Ortsgemeinde Dalheim

Maßstab: 1000  
 Gemarkung: Dalheim



Zeichenerklärung

-  Grenze des Geltungsbereiches
-  Flächen gehören zum Innenbereich  
gem. § 34(2) BBAuG.